













-  řešené území
-  zastavěné území aktualizované změnou č.1 k 8.6.2024
-  Z - zastavitelná plocha
-  P - plocha přestavby
-  K - plocha změn v krajině
-  půdy s I. třídou ochrany
-  půdy s II. třídou ochrany
-  půdy s III. třídou ochrany
-  Hlavní odvodňovací zařízení
-  Hranice BPEJ
-  Odvodnění

- Grafika pozadí**
-  zastavěné území dle platného ÚP

 **MINISTERSTVO PRO MÍSTNÍ ROZVOJ ČR** Změna č.1 územního plánu Újezdec byla spolufinancována z prostředků Ministerstva pro místní rozvoj ČR

Záznam o účinnosti	
Označení správního orgánu, který změnu územního plánu vydal:	Otisk úředního razítka:
Zastupitelstvo obce Újezdec	
Datum nabytí účinnosti změny:	29.10.2025
Jméno a příjmení, funkce a podpis oprávněné úřední osoby pořizovatele:	
Ing. Milena Jakeschová, Odbor výstavby a územního plánování	

Odpovědný projektant:
Ing. Petr Laube
Autorizovaný architekt pro obor územní plánování
ČKA 03 889
Vojtěšská 391, 277 11 Neratovice

Autorský kolektiv:
Ing. Petr Laube

Pořizovatel: Městský úřad Kralupy nad Vltavou
odbor výstavby a územního plánování
Palackého nám. 1, 278 01 Kralupy nad Vltavou

Objednatel: Obec Újezdec
Újezdec 49
277 45 Úžice



Název akce: **Změna č.1 ÚZEMNÍHO PLÁNU ÚJEZDEC**

Název výkresu: **Výkres předpokládaných záborů půdního fondu**

Formát: A2
Datum: 09 / 2025
Měřítko: 1 : 5 000
Číslo paré: **6**

