






-  Řešené území
-  RBK - regionální biokoridor
-  LBC - lokální biocentrum
-  LBK - lokální biokoridor
-  CNZ - koridor nad plochami s rozdílným způsobem využití z nadřazené dokumentace



MINISTERSTVO
PRO MÍSTNÍ
ROZVOJ ČR

Změna č.1 územního plánu Újezdec byla spolufinancována z prostředků Ministerstva pro místní rozvoj ČR

Záznam o účinnosti

Označení správního orgánu, který změnu územního plánu vydal: Otisk úředního razítka:

Zastupitelstvo obce Újezdec

Datum nabytí účinnosti změny:

29.10.2025

Jméno a příjmení, funkce a podpis oprávněné úřední osoby pořizovatele:

Ing. Milena Jakeschová,
Odbor výstavby a územního plánování

Odpovědný projektant:

Ing. Petr Laube
Autorizovaný architekt pro obor územní plánování
ČKA 03 889
Vojtěšská 391, 277 11 Neratovice

Autorský kolektiv:

Ing. Petr Laube

Pořizovatel:

Městský úřad Kralupy nad Vltavou
odbor výstavby a územního plánování
Palackého nám. 1, 278 01 Kralupy nad Vltavou

Objednatel:

Obec Újezdec
Újezdec 49
277 45 Úžice



Název akce:

**Změna č.1
ÚZEMNÍHO PLÁNU
ÚJEZDEC**



Formát:

A3

Datum:

09 / 2025

Měřítko:

1 : 25 000

Číslo paré:

Etapa:

Číslo výkresu:

Název výkresu:
Výkres širších vztahů

7